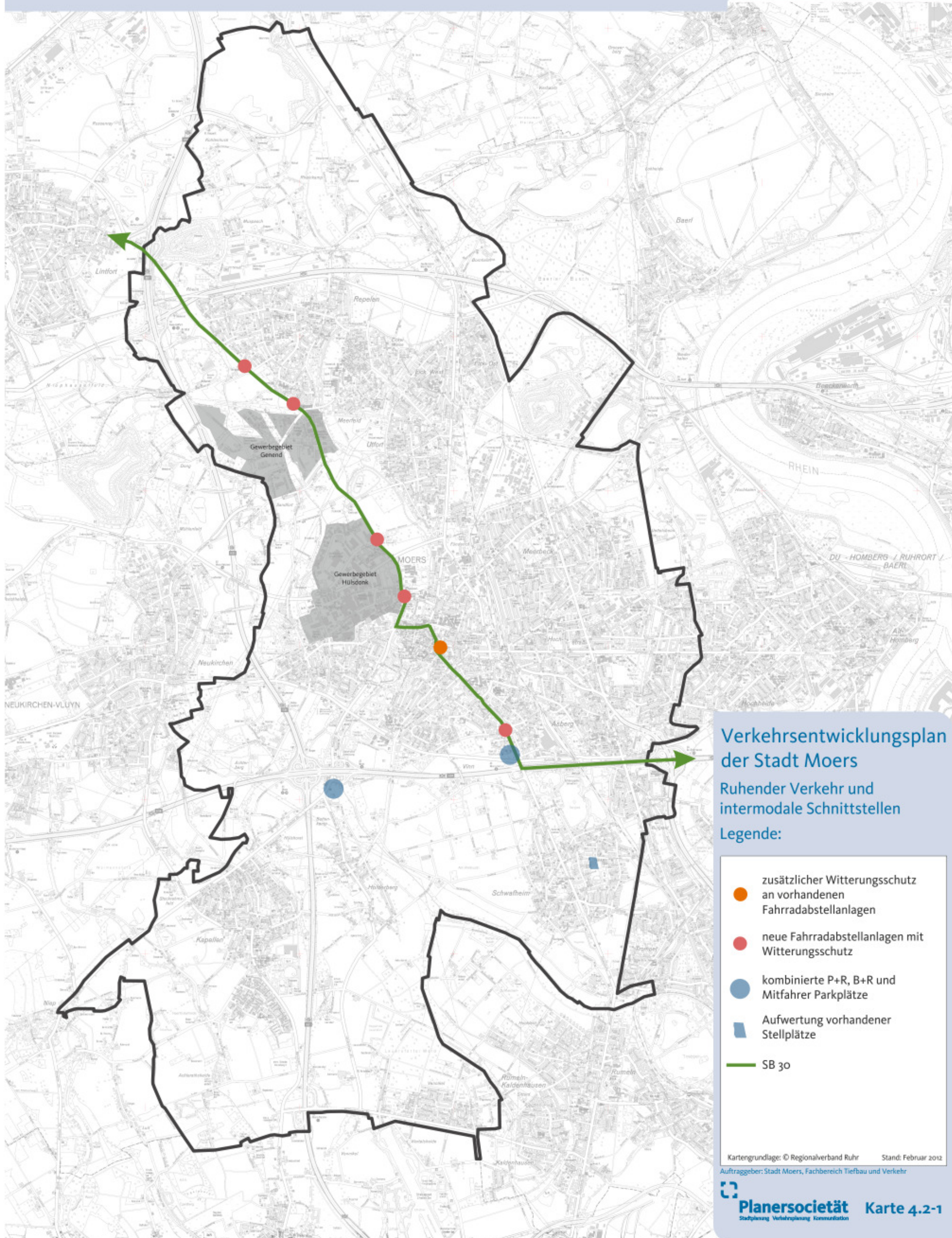


# Verkehrsentwicklungsplan der Stadt Moers






## Karte : 4.2-1 Ruhender Verkehr und intermodale Schnittstellen



### Verkehrsentwicklungsplan der Stadt Moers

#### Ruhender Verkehr und intermodale Schnittstellen

##### Legende:

-  zusätzlicher Witterungsschutz an vorhandenen Fahrradabstellanlagen
-  neue Fahrradabstellanlagen mit Witterungsschutz
-  kombinierte P+R, B+R und Mitfahrer Parkplätze
-  Aufwertung vorhandener Stellplätze
-  SB 30

Kartengrundlage: © Regionalverband Ruhr Stand: Februar 2012  
Auftraggeber: Stadt Moers, Fachbereich Tiefbau und Verkehr